

GENEHMIGUNGSVERMERKE

ÖFFENTLICHE MITWIRKUNG -
VORPRÜFUNG VOM -
PUBLIKATION IM AMTSBLATT VOM - IM AMTSANZEIGER VOM **31. 8 + 7. 9. 2005**
ÖFFENTLICHE PLANAUFLAGE VOM **1. 9. 2005** BIS **30. 9. 2005**
PERSÖNLICHE BENACHRICHTIGUNG DER GRUNDEIGENTÜMER AM -
EINGEREICHTE EINSPRACHEN **2** RECHTSVERWAHRUNGEN -
EINSPRACHEVERHANDLUNGEN **17. 11. 2005 + 26. 6. 2006**
UNERLEDIGTE EINSPRACHEN - ERLEDIGTE EINSPRACHEN **2**
RECHTSVERWAHRUNGEN -

BESCHLÜSSE

DURCH DEN GEMEINDERAT AM **10. 11. 2006**
DURCH DEN STADTRAT AM -
DURCH DIE GEMEINDEABSTIMMUNG VOM -
REFERENDUM -

DIE RICHTIGKEIT DIESER ANGABEN BESCHEINIGT

NAMENS DES GEMEINDERATES

DER STADTPRÄSIDENT:

DER VIZE-STADTSCHREIBER:

HANS STÖCKLI

PIO PAGANI

**GENEHMIGT DURCH DAS AMT FÜR GEMEINDEN UND
RAUMORDNUNG**

GEMEINDE BIEL

ÜBERBAUUNGSORDNUNG

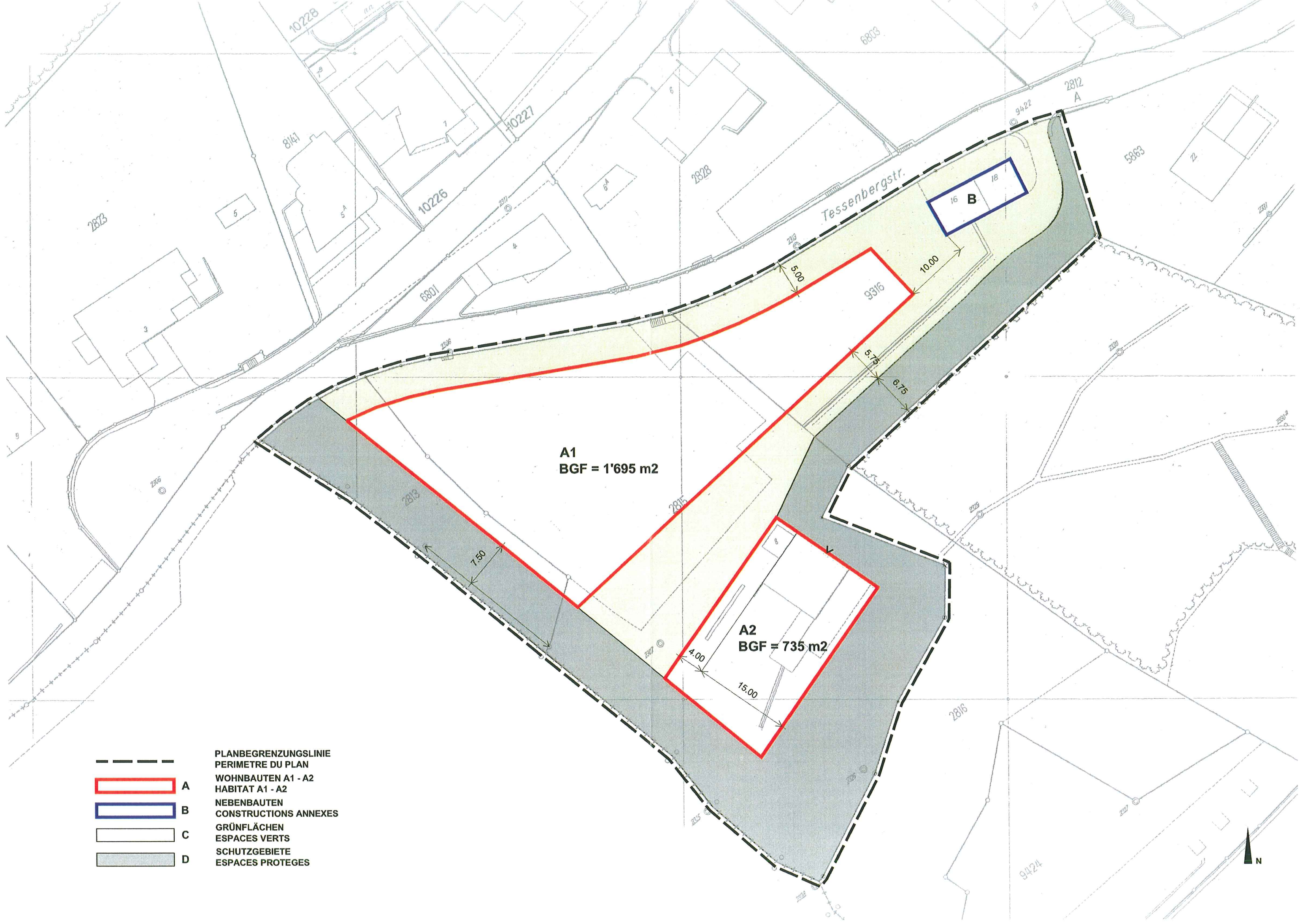
„CORNEMUSE“
(ZPP 7.1)






ÜBERBAUUNGSPLAN

Teiländerung der Überbauungsordnung „Cornemuse“
genehmigt durch das Amt für Gemeinden und Raumordnung am 25. Februar 1998

PLAN NR. 20 501 A
DATUM Juli 2005
MSTB. 1 : 500
REV.

STADTPLANUNG BIEL



-  PLANBEGRENZUNGSLINIE
PERIMETRE DU PLAN
-  **A** WOHNBAUTEN A1 - A2
HABITAT A1 - A2
-  **B** NEBENBAUTEN
CONSTRUCTIONS ANNEXES
-  **C** GRÜNFLÄCHEN
ESPACES VERTS
-  **D** SCHUTZGEBIETE
ESPACES PROTEGES